





# Commune d'Haulchin


## Carte de l'aléa émission de gaz de mine avec l'influence des ouvrages de décompression\*


\* sous réserve du bon fonctionnement des ouvrages de décompression

### LEGENDE


#### Niveaux d'aléa

-  Fort
-  Moyen
-  Faible (travaux avérés)
-  Faible (travaux suspectés)



 Emission de gaz de mine (méthane, CO2, air désoxygéné...)

 Zones traitées par les ouvrages de décompression

#### Autres légendes

-  Sondage ou exutoire de décompression
-  Event
-  Puits ou avaleresse matérialisé
-  Puits ou avaleresse localisé
-  Galerie bétonnée
-  Galerie cassée ou remblayée
-  Galerie vide
-  Galerie de traitement inconnu

#### Limites administratives

-  Limite de commune
-  Limite de concession

#### Fond cartographique

BD ORTHO (Lambert 93) de 2009 selon le protocole IGN/MEEDM

Echelle carte : 1/10 000

**GEODERIS**

GEODERIS E2011/025DE - 11NPC2210

Carte 48

Octobre 2011

